












SO 171 PROVIZORNÍ KOMUNIKACE V KM 0,55










- | | |
|---|---|
|  | OCHRANNÁ PÁSKA |
|  | TRVALÝ ZÁBOR |
|  | DOČASNÝ ZÁBOR |
|  | DOČASNÝ ZÁBOR DO 1 ROKU |
|  | HRANICE KATASTRÁLNÍHO ÚZEMÍ |
|  | HRANICE PARCELY KN |
|  | HRANICE OKRSKŮ A MOCNOSTI
SKRYTKY ORNICE A PODORNICE |
|  | SONDY IGP |

PLOCHY:

- | | |
|---|------------------|
|  | ASFALTOVÝ POVRCH |
|  | ZÁŘEZ |
|  | NÁSYP |

INŽENÝRSKÉ SÍTĚ:

- | | |
|---|---------------------------------------|
|  | VODOVOD STÁVAJÍCÍ |
|  | MELIORACE STÁVAJÍCÍ / PŘELOŽKA |
|  | VEDENÍ VVN STÁVAJÍCÍ / PŘELOŽKA |
|  | VEDENÍ VN STÁVAJÍCÍ / PŘELOŽKA |
|  | VEDENÍ SDĚLOVACÍ STÁVAJÍCÍ / PŘELOŽKA |
|  | PLYNOVOD VTL STÁVAJÍCÍ / PŘELOŽKA |
|  | RÁDIOVÁ SÍŤ |


OCHRANA PŘÍRODY:

- 
- ZÁVLAHY

SO 171

SOUŘAD. SYSTÉM: S-JTSK

VÝŠKOVÝ SYSTÉM: B.p.v.

VYPRACOVAL ING. ACUNA SUBIA	DATUM 09/2020	ÚČEL DSP	MĚŘITKO 1:1000
NÁZEV VÝKRESU SITUACE	ČÍS. VÝKRESU 02		 <p>Projektová kancelář pro dopravní a inženýrské stavby Kobátníkova 5, 602 00 BRNO</p>

